

Detaljplan för  
ett område i Samsala  
del av fastigheten Hallsbergs-Falla 1:9 m fl  
i Hallsberg, Hallsbergs kommun, Örebro län.

Upprättad av Hallsbergs kommun på digital primärkarta vilken framställs av miljö- och teknikförvaltningen. Kartan är godkänd och kompletterad 2006.

Hallsberg 2006-05-24

Hans Lindberg  
Stadsarkitekt

Mona Braathen  
Planarkitekt




### ILLUSTRATIONSKARTA

Området kan utformas på olika sätt. Illustrationskartan visar på ett

#### GRÄNSER

----- Detaljgränns 3 meter utanför planområdet  
----- Foreslagen fastighetsgräns

#### Byggnader

 Illustration byggnad  
 Illustration gräsytta  
 Illustration träd  
--- Illustrations linje



### KARTEKLARATION FÖR GRUNDKARTA ENLIGT HMK-KA

Koordinatsystem i plan: RT 807 2:54 v. 0-5  
Koordinatsystem i höjd: RH 70  
Ursprung:  
Fotogrammetrisk kartan framställd från flygning  
på 950 m höjd, utvärning ur kerbas.  
Standard:  
Innehåll: \*2 Igenomgrännet \*2 aktualitet \*1  
Hallsberg 2006-05-24

Roger Forstberg  
Mätningsegenför

#### GRUNDKARTANS BETECKNINGAR

- Kv Traktgräns
- Fastighetsgräns
- Lyckan 13 Fastighetstavelning
- Korsbergsgatan Galvorn
- Bestämdus resp uthus
- Häck
- Staket
- Stödnur
- Skärmak
- Slätt
- Trappa
- Långskog, barnskog, sker
- Öbrygging
- Öbå
- Kärrsten
- Brun, belysningsstolpe
- Agriståsgräns
- Nivåer
- Avvägd höjd
- Rännspråk

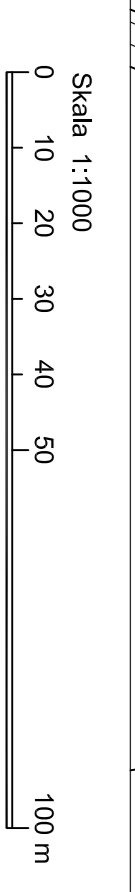
#### UPPLYSNINGAR

**Till planen hör:**  
- planera med bestämmelser  
- illustration  
- planbeskrivning  
- genotvandringsbeskrivning  
- fastighetsförteckning  
- utgående 2005-11-15 med redogörelse för riktiga synpunkter

**Digital:**  
Planen är upprättad enligt Plan- och bygglagen (PBL) Planregulativ enligt 11 kap 5 § PBL, skall tas ut.  
Dnr: KS/61/2006

Antagen av kommunfullmäktige 2007-01-15  
Laga tvärfel 2007-02-15  
Reviderat 2007-01-09  
Justering av arealningsgräns  
och föreskriven höjd

Illustrationskartan



Området kan utformas på olika sätt. Illustrationskartan visar på ett