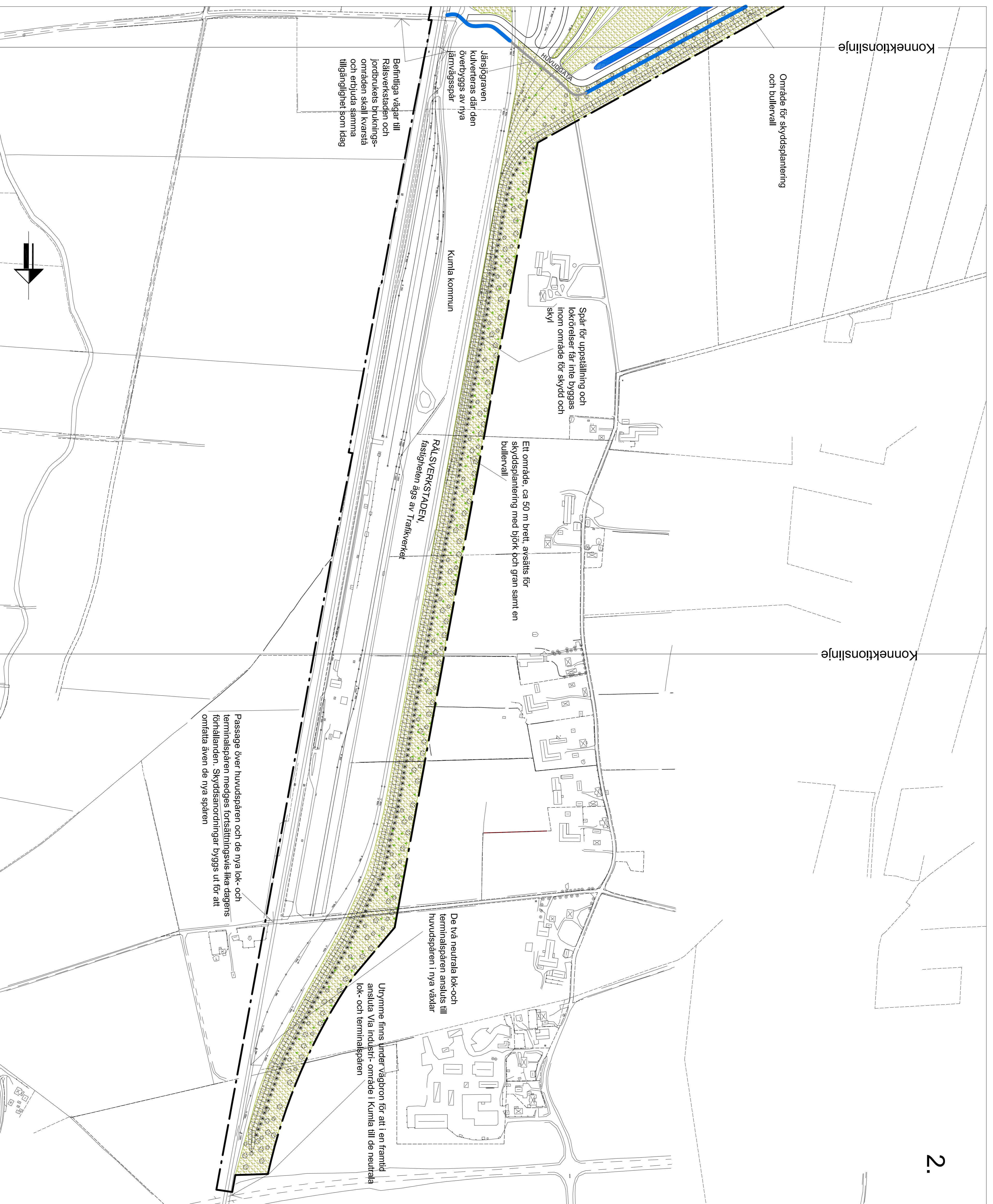


2.



Illustrationskarta

Detaljplan för

Rala industriområde etapp III

Fastigheterna Rala 1:19 och 13:2 m.fl.

I Hallsberg, Hallsbergs kommun

Fastigheterna Rösavä 2:15 och Kumla Bandel 2:3 m.fl.
i Kumla kommun Örebro län.

Detaljplanen är upprättad på digitalt grundkartan, framsett till i samarbete mellan Hallsbergs kommun, trafik- och planförvaltning och Kumla kommuns miljö- och byggsamordningsenheten. Hallsberg och Kumla kommuns kart- och mätavdelning. Kartan är ajourrädd och kompletterad 2012. Detaljplanen är skeddiggjord på kartan i skala 1:2000 och tillhörande illustrationskartan i samma skala.

Hallsberg 2012-10-20

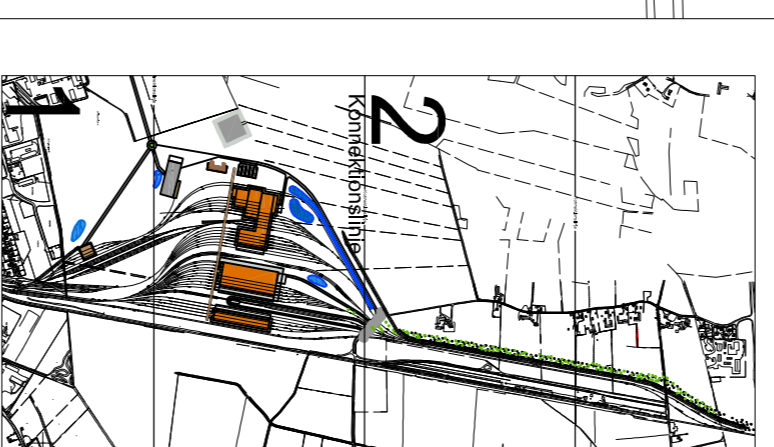
Hans Lindberg
Stadsarkitekt

Mona Braathen
Fysisk planerare

Beritice Arvidsson
Planeringsarkitekt

Karl Larsson
Arkitekt

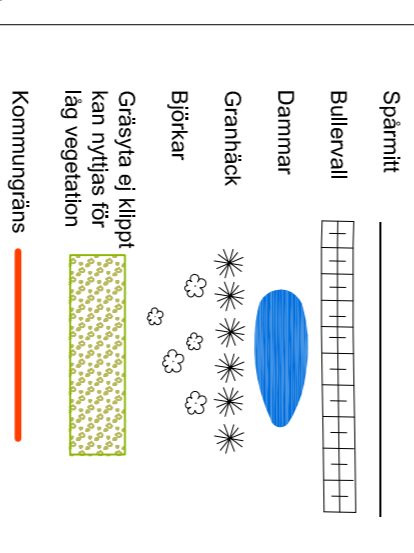
Klara Aspen
Fysisk planerare



Översiktskarta:

I Hallsbergs kommun och
Kumla kommun.

ILLUSTRATIONSKARTANS BETECKNINGAR



UPPLYSNINGAR

Till planen hör:

- planens med bestämmelser och illustrationskarta
- planens tekniska beskrivning
- planens konsekvensbeskrivning
- fastighetsförteckning
- tillägg till planens tekniska beskrivning
- tillägg till planens konsekvensbeskrivning
- tillägg till planens fastighetsförteckning

Omvik

Planen är upprättad enligt Plan- och bygglagen (2010:900) och Planförordningen (2011:140).

Planavgränsning enligt 12 kap 5§ PBL. Mallfilen ska utgå från denna plan.

Hallsbergs kommun, PBL 2012:158

Kumla kommun, PBL 2012:158

Antagna av kommunfullmäktige i Hallsberg 2012-12-12

Antagna av kommunfullmäktige i Kumla kommun 2012-12-12

Laga tillägg till Hallsbergs kommun 2013-1-15

Laga tillägg till Kumla kommun 2013-1-15

Illustrationskarta

0 20 40 60 80 100
200 m

Utvald i A4 är skalan 1:2000. Utvald i annat format 100 skedskalorna

Området kan illustreras på olika sätt. Här redovisas ett.