

# Detailplan för fastigheten Markören 16 i Hallsberg, Hallsbergs kommun, Örebro län.






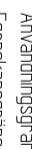




Upprättad av Hallsbergs kommun på digital primärkarta vilken framställts i samarbete mellan miljö- och teknikförvaltningen och Medtra Hallsberg. Kartan är ejoutrörd och kompletterad 2008.

Hallsberg 2008-05-15

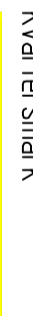
Hans Lindberg Annica Fjällstam Eriksson  
Stadsarkitekt Fysisk planerare

## PLANBESTÄMMELSER


Följande gäller inom området med nedanstående beteckningar. Endast angiven användning och utformning är tillåten. Bestämmelser utan beteckning gäller inom hela området.

	GRÄNSER		Detailgränser
			Användningsgräns
			Egenskapsgräns
			Utgående Användningsgräns
			Utgående Egenskapsgräns

## BESTÄMMELSER

	Kvartermark		Bestäder
---	-------------	---	----------

Begränsningar av markens betydande

	Marken får inte byggas
---	------------------------

## UTNYTTJANDEGRAD

g:4,00 Största brutareal i m<sup>2</sup>

## PLACERING, UTFORMNING, UTFÖRANDE

fri | Endast friliggande hus  
Högsta antal våningar

## UPPLYSNINGAR

### Till planen hör:

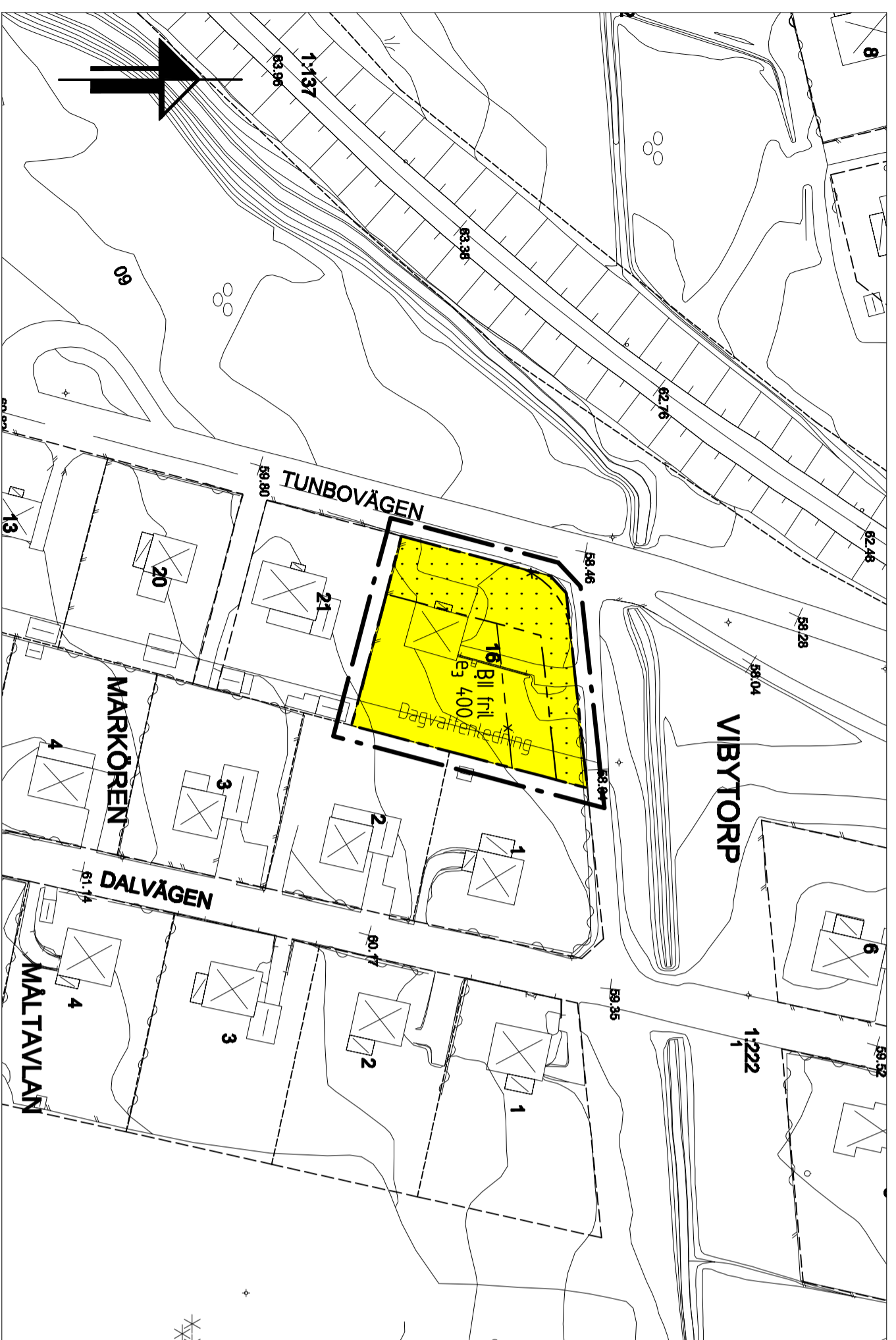
- planerna med bestämmelser och illustration
- planbeskrivning
- genomförandebeskrivning
- fastighetsbeteckning
- utskänkt med redogörelsen för tekniska styrpunkter

### Övrigt:

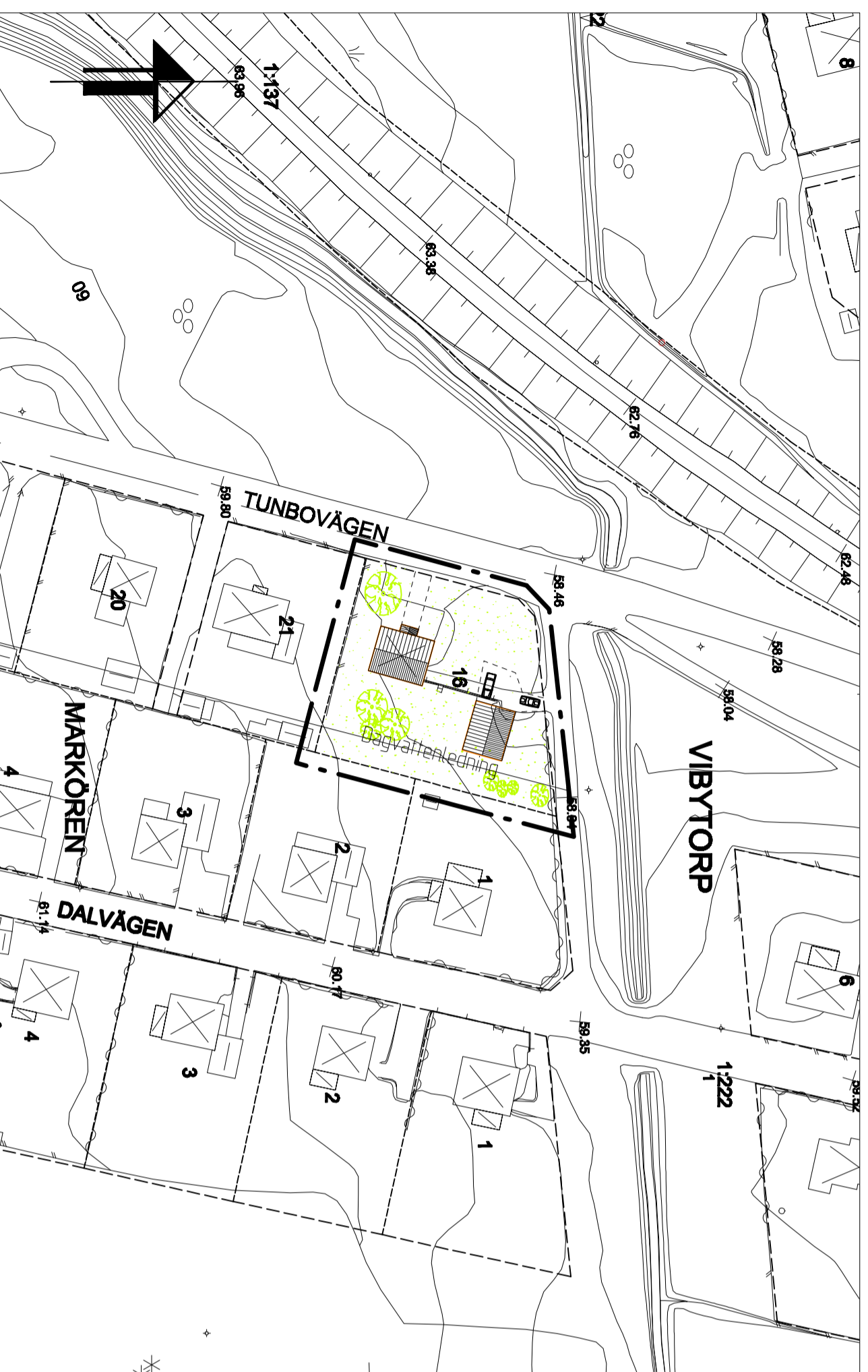
Planen är upprättad enligt Plan- och bygglagen (PBL)  
Planavgift enligt 11 kap 5 § PBL skall inte tas ut  
Genomförandeliden är 10 år från den dag detaljplanen vinner laga kraft

Dnr KS 55/2008

Antagen av kommunstyrelsen 2008-06-03, §66  
Laga kraft 2008-06-26



LAGA KARTA



ILLUSTRATION

Skala 1:1000  
0 10 20 30 40 50 100 m

Fastigheten kan exploateras på flera sätt. Här redovisas bara ett.