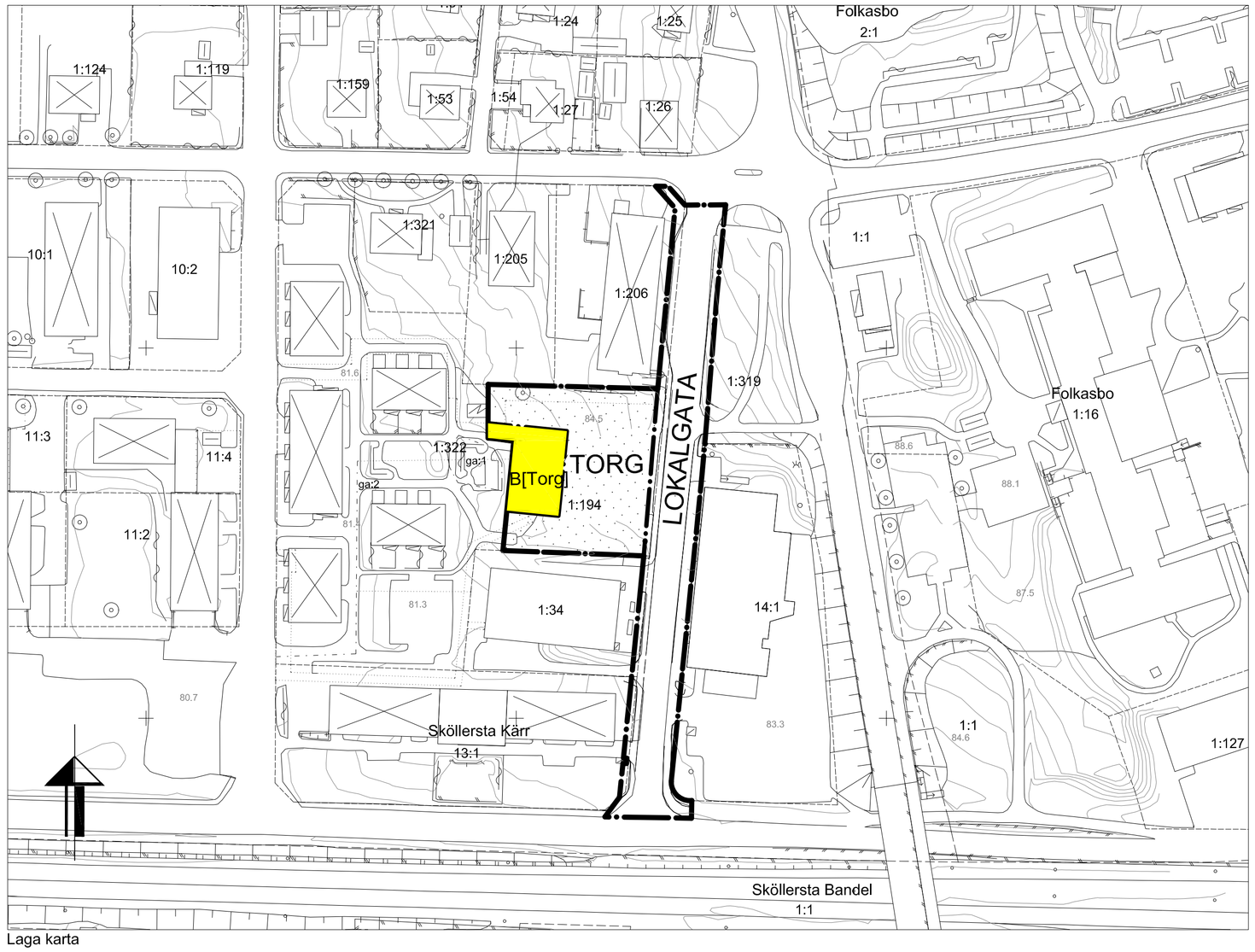

Laga karta

Området kan illustreras på olika sätt, här visas ett.

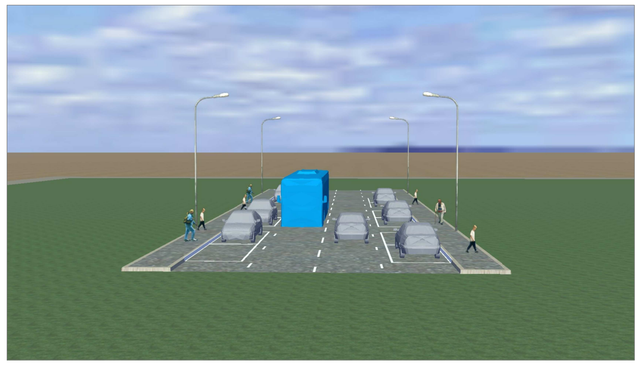

Detaljplanen möjliggör en breddning av Köpmangatan så att dubbelsidig parkering möjliggörs.

Antagandehandling
Detaljplan för

Pålsboda Torg

fastigheten Sköllersta Kärr 1:194, m.fl.
i Pålsboda, Hallsbergs kommun, Örebro län.

Upprättad av Hallsbergs kommun på digital primärkarta vilken framställts i samarbete mellan teknik- och planförvaltningen och Metria Hallsberg. Kartan är ajourförd och kompletterad 2012.

Hallsberg 2013-01-22

Hans Lindberg
Stadsarkitekt

Mona Braathen
Fysisk planerare

PLANBESTÄMMELSER

Följande gäller inom områden med nedanstående beteckningar. Endast angiven användning och utformning är tillåten. Bestämmelser utan beteckning gäller inom hela området.

GRÄNSER

Detaljplanegräns

Användningsgräns

ANVÄNDNING AV MARK OCH VATTEN

Allmänna platser

LOKALGATA — Lokaltrafik

TORG — Torg

Kvartersmark

B[Torg] — Bostäder, dessförinnan torg

BEGRÄNSNINGAR AV MARKENS BEBYGGANDE

Marken får inte bebyggas

PLACERING, UTFORMNING, UTFÖRANDE

Utformning

II — Högsta antal våningar

ADMINISTRATIVA BESTÄMMELSER

Genomförandetid

Genomförandetiden är 10 år från den dag planen vinner laga kraft

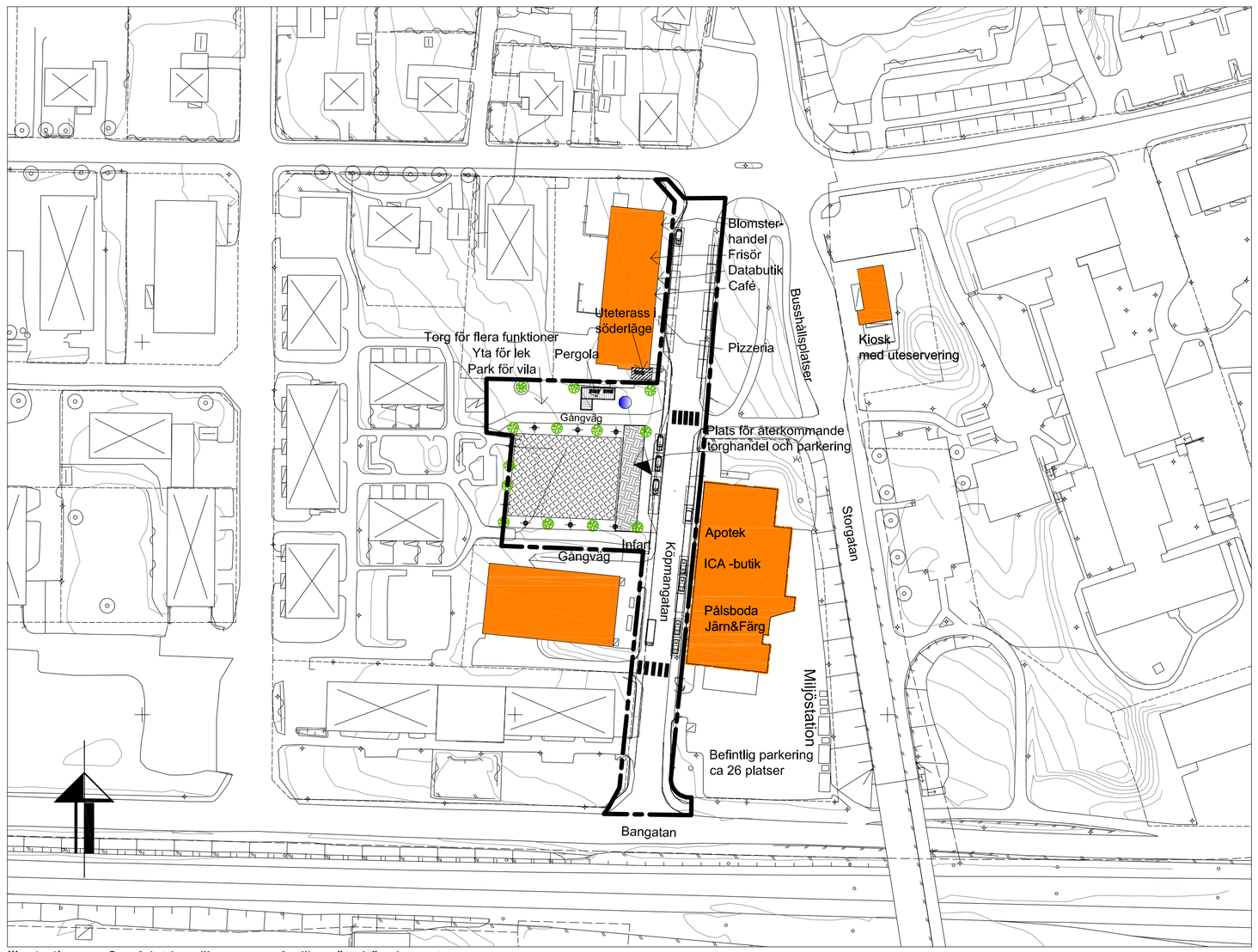

Illustration Området kan illustreras på olika sätt, här visas ett.

Skala 1:1000
0 10 20 30 40 50 100 m

KARTDEKLARATION FÖR GRUNDKARTA ENLIGT HMK-KA

Koordinatsystem i plan: RT R07 2,5g V 0-15
Koordinatsystem i höjd: RH 70
Ursprung:
Fotogrammetrisk karta framställd från flygning på 950 m höjd, utritning ur kartbas.
Standard:
Innehåll =2, lägesnoggrannhet =2, aktualitet =1

Hallsberg 2013-02-04

Per-Åke Jureskog
Mätningsingenjör

GRUNDKARTANS BETECKNINGAR

- Kv Traktgräns
- Fastighetsgräns
- Sköllersta Kärr — Fastighetsbeteckning
- Köpmangatan — Gatunamn
- Bostadshus resp uthus
- Häck
- Staket
- Stödmur
- Skärmtak
- Slänt
- Trappa
- Åker, hagmark
- Gata
- Kantsten
- Brunn, belysningsstolpe
- Ägoslagsgräns
- Nivåkurvor
- 00,0 — Avvägd höjd
- Rutnätspunkt
- Servitut
- Ledningsrätt
- Gemensamhetsanläggning

UPPLYSNINGAR

Till planen hör:
- plankarta med bestämmelser och illustration
- planbeskrivning
- genomförandebeskrivning
- fastighetsförteckning
- utlåtande 2012-XX-XX med redogörelse för inkomna synpunkter

Övrigt:
Planen är upprättad enligt Plan- och bygglagen SFS 2010:900.
Planavgift enligt 12 kap 9 § PBL 2010:900 skall tas ut i samband med lov och anmälan.

Dnr TPN 2011 / 62
Antagen av kommunfullmäktige 2013-XX-XX
Laga kraft 2013-xx-xx