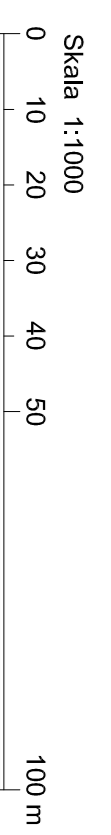




Illustrationskarta Området kan illustreras på olika sätt, här redovisas ett.



Illustrationskarta

Detailplan för

Vibytorp, etapp 2

del av fastigheten Vibytorp 1:138 m fl




i Hallsberg, Hallsbergs kommun, Örebro län.

Upprättad av Hallsbergs kommun på digital primärkarta vilken framställs i samarbete mellan teknik- och planförvaltningen och Metria Hallsberg. Kartan är ajourförd och kompletterad år 2012.

Hallsberg 2012-12-12

Hans Lundberg Beatrice Arvidson
Stadsarkitekt Planeringsarkitekt

Illustration

-  Illustrationslinjer
-  Illustrerad ny byggnad
-  Illustrerat nyplanerat löd

KARTDEKLARATION FÖR GRUNDKARTA ENLIGT HMK-KA

Koordinatsystem i plan: RT RÖ7 2.5g V.0.-15
Koordinatsystem i höjd: RH 70
Ursprung: Fotogrammetrisk karta framställd från flygning på 950 m höjd, utledning ur kartbas.
Standard: Innehåll =2, lägesnoggrannhet =2, aktualitet =1
Hallsberg 2012-10-03
Per-Ake Lureskog
Mätningssingelr

GRUNDKARTANS BETECKNINGAR

-  Kv/Trakgräns
-  Fastighetsgräns
-  VVB/DP 1:38 Fastighetsbeteckning
-  Gatunamn
-  Bostadshus resp uthus
-  Häck
-  Staket
-  Stådnur
-  Skärmark
-  Slätt
-  Trappa
-  Aker, hagmark
-  Gångstig
-  Gata
-  Kamsten
-  Bunn, belysningsstolpe
-  Ägostegsgårns
-  Nivakörör
-  Avvägd höjd
-  Rumspunkt

UPPLYSNINGAR

Till planen hör:
- planera med bestämmelser och illustration
- planeringshandling
- fastighetsbeteckning
- utskatade 2015-01-21 med redogörelse för inkomna synpunkter

Övrigt:
Planen är upprättad enligt Plan- och bygglagen (PBL).
Planavgräns enligt 12 kap 9 § PBL. Skall linje las ut.
Dnr TPN 2012/7 32
Antagen av kommunfullmäktige 2013-02-25
Laga kraft 2013-03-26