

# Upphävande av detaljplan för fastigheten Syrsan 1 i Hallsberg, Hallsbergs kommun, Örebro län.

Upprättad av Hallsbergs kommun på digital primärkarta vilken framställs i samarbete mellan teknik- och planförvaltningen och Metria Hallsberg. Kartan är ajourförd och kompletterad 2012.

Hallsberg 2013-04-05

Hans Lindberg Beatrice Arvidson  
Stadsarkitekt Planeringsarkitekt

## PLANBESTÄMMELSER


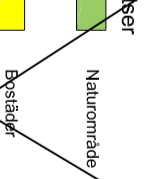
Føljande gäller från området med nedanstående beteckningar. Endast angiven användning och utformning är tillåten. Bestämmelser utan beteckning gäller från hela området.

 Område som ska upphävas

### GRÄNSER

 Detaljplanegräns  
 Användningsgräns  
 Egenskapsgräns

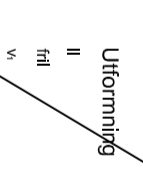

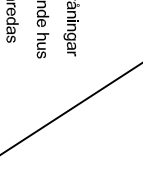
### ANVÄNDNING AV MARK OCH VATTEN

Allmänna platser  
 NATUR  
Naturområde  
Kvartermark  
 B  
Bostäder

### UTFORMNING AV ALLMÄNNA PLATSER

vall  
 gallervall  
BEGRENSNINGAR AV MARKENS BEBYGGANDE  
 Marken får inte bebyggas

### PLACERING, UTFORMNING, UTFÖRANDE

Utformning  
II  
 Högst antal våningar  
III  
 Endast inflygande hus  
IV  
 Vind får inte inredas

### ADMINISTRATIVA BESTÄMMELSER

## UPPLYSNINGAR

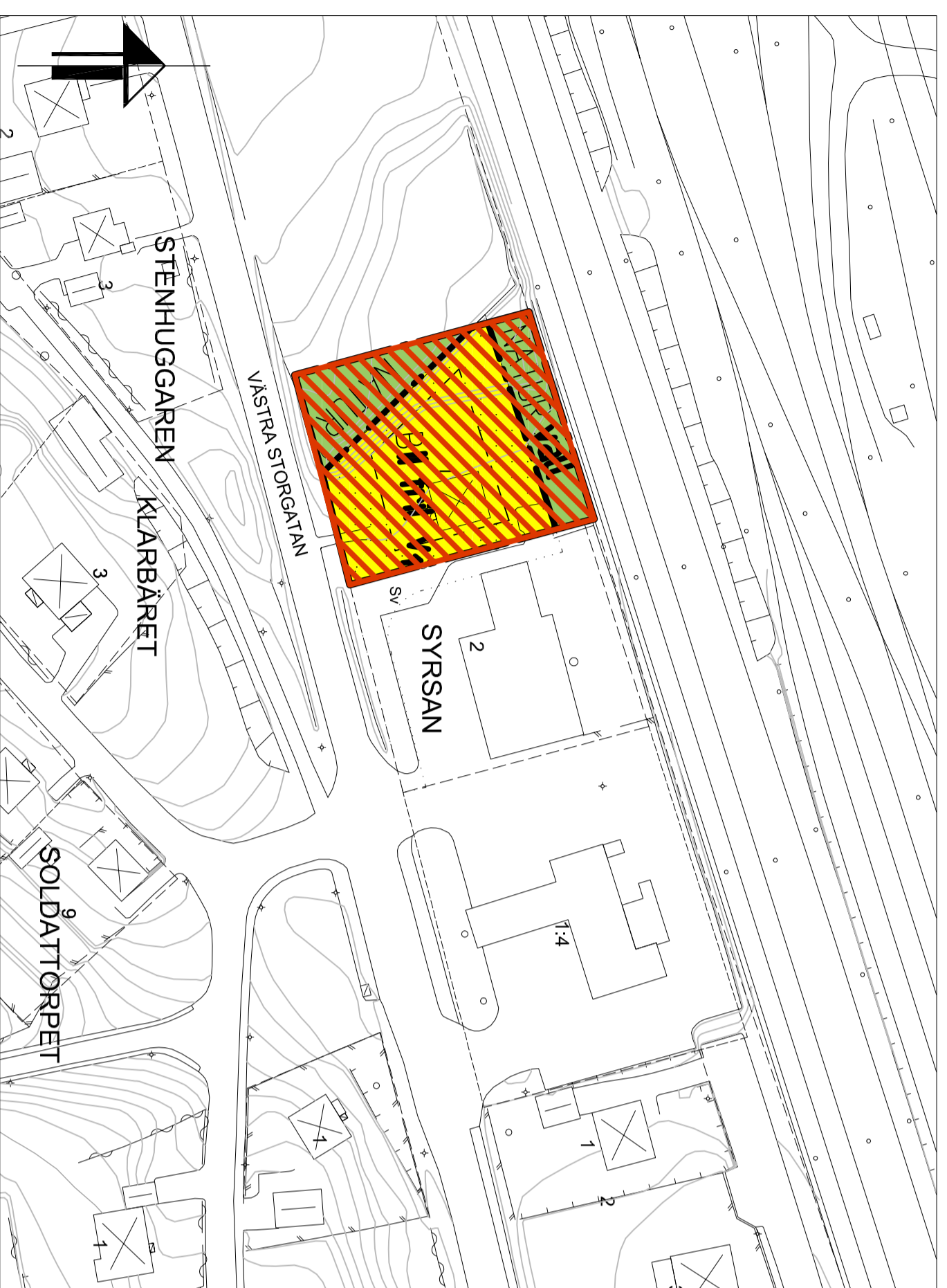
Till planen hör:

- plankarta med bestämmelser och illustration
- planbeskrivning
- genomförandebeskrivning
- fastighetsförteckning
- utlåtande 2013-05-27 med redogörelse för inkomna synpunkter

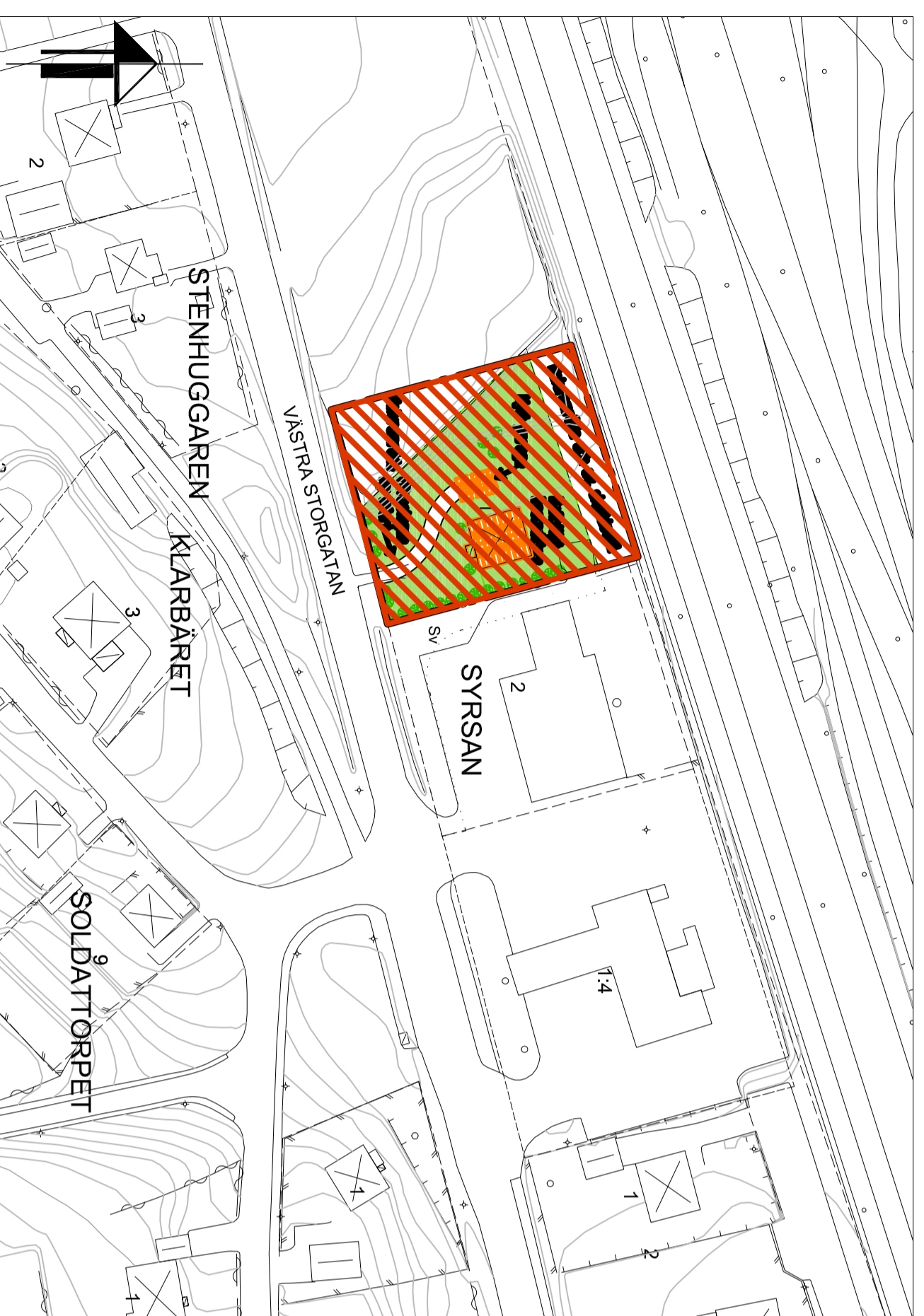
Övrigt:

Planen är upprättad enligt Plan- och bygglagen (2010:900).  
Planavgift skall inte tas ut.

Dir TPN 2013 / 34  
Antägen av Kommunfullmäktige 2013-06-17  
Laga kraft 2013-07-10



Laga karta



Illustration

Skala 1:1000  
0 10 20 30 40 50 100 m

## KARTEKLARATION FÖR GRUNDKARTA ENLIGT HMK-KA

Koordinatsystem i plan: RT R07 2.5g V 0-15  
Koordinatsystem i höjd: RH 70

Ursprung:

Fotogrammetrisk karta framställd från flygning på 950 m höjd, utritning ur kartbas.




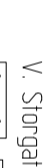


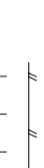



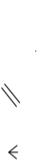











Standard:

Innehåll =2, lägesnoggrannhet =2, aktnållet =1

Hallsberg 2013-04-02

Per-Ake Jureskog  
Mätningssingenjör

## GRUNDKARTANS BETECKNINGAR

-  Kv Traktgräns
-  Fastighetsgräns
-  Syrsan 1
-  V. Storgatan
-  Gatunamn
-  Bostadshus resp uthus
-  Häck
-  Staket
-  Stådmur
-  Skärmålk
-  Slätt
-  Trappa
-  Aker, hagmark
-  Gångstig
-  Gata
-  Kantsten
-  Bunn, belysningsstolpe
-  Ägoslagsgräns
-  Nivåkurvor
-  00,0
-  Avvägd höjd
-  Ruhätspunkt