

Laga karta

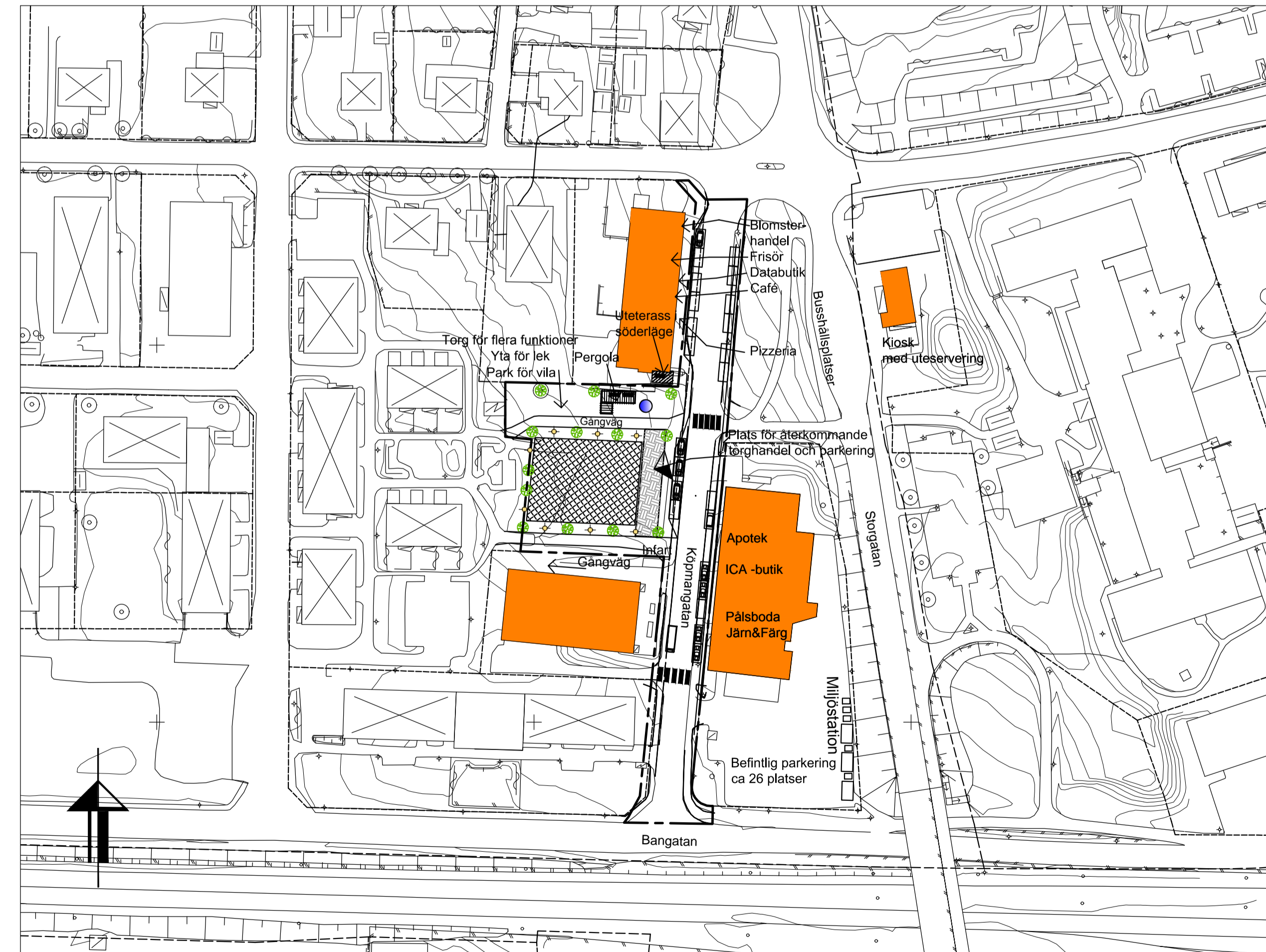

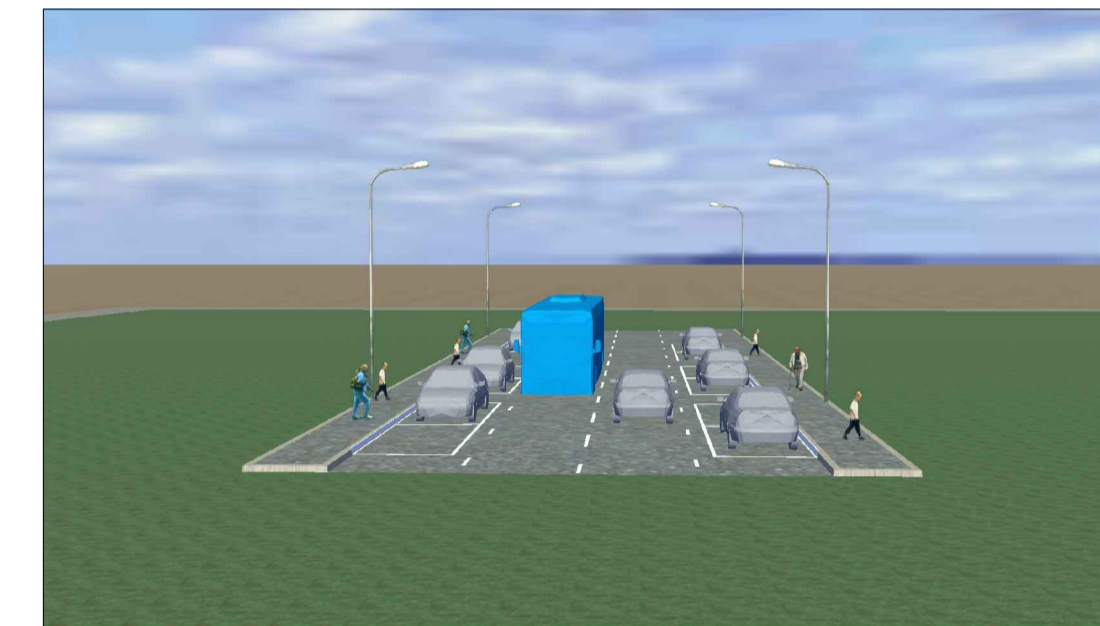


Illustration Området kan illustreras på olika sätt, här visas ett.



Området kan illustreras på olika sätt, här visas ett.



Detaljplanen möjliggör en breddning av Köpmangatan så att dubbelsidig parkering möjliggörs.

KARTDEKLARATION FÖR GRUNDKARTA ENLIGT HMK-KA

Koordinatsystem i plan: RT R07 2.5g V 0-15
 Koordinatsystem i höjd: RH 70
 Ursprung:
 Fotogrammetrisk karta framställd från flygning på 950 m höjd, utrintning ur kartbas.
 Standard:
 Innehåll =2, lägesnoggrannhet =2, aktualitet =1

Hallsberg 2013-02-04

Per-Åke Jureskog
 Mätningingenjör

GRUNDKARTANS BETECKNINGAR

- Kv Traktgräns
- Fastighetsgräns
- Sköllersta Kärr Fastighetsbeteckning
- Köpmangatan Gatunamn
- ⊗ Bostadshus resp uthus
- ⊗ Häck
- ⊗ Staket
- ⊗ Stödmur
- ⊗ Skärmtak
- ⊗ Slänt
- ⊗ Trappa
- ⊗ Åker, hagmark
- ⊗ Gata
- ⊗ Kantsten
- Brunn, belysningsstolpe
- ⊗ Ägoslagsgräns
- ⊗ Nivåkurvor
- ⊗ Avvägd höjd
- ⊗ Rutnätspunkt
- ⊗ Servitut
- ⊗ Ledningsrätt
- ⊗ Gemensamhetsanläggning

Granskningshandling Detaljplan för Pålsboda Torg

fastigheten Sköllersta Kärr 1:194, m.fl.
 i Pålsboda, Hallsbergs kommun, Örebro län.

Upprättad av Hallsbergs kommun på digital primärkarta vilken framställts i samarbete mellan teknik- och planförvaltningen och Metria Hallsberg. Kartan är ajourförd och kompletterad 2012.

Hallsberg 2013-01-22

Hans Lindberg
 Stadsarkitekt

Mona Braathen
 Fysisk planerare

PLANBESTÄMMELSER

Följande gäller inom områden med nedanstående beteckningar. Endast angiven användning och utformning är tillåten. Bestämmelser utan beteckning gäller inom hela området.

GRÄNSER

- Detaljplanegräns
- Användningsgräns

ANVÄNDNING AV MARK OCH VATTEN

Allmänna platser

- LOKALGATA Lokaltrafik
- TORG Torg

Kvartersmark

- B(Torg) Bostäder, dessförinnan torg

BEGRENSNINGAR AV MARKENS BEBYGGANDE

- Marken får inte bebyggas

PLACERING, UTFORMNING, UTFÖRANDE

Utformning

- II Högsta antal våningar

ADMINISTRATIVA BESTÄMMELSER

Genomförandetid

Genomförandetiden är 10 år från den dag planen vinner laga kraft

UPPLYSNINGAR

Till planen hör:
 - plankarta med bestämmelser och illustration
 - planbeskrivning
 - genomförandebeskrivning
 - fastighetsförteckning
 - utlåtande 2012-XX-XX med redogörelse för inkomna synpunkter

Övrigt:

Planen är upprättad enligt Plan- och bygglagen SFS 2010:900.
 Planavgift enligt 12 kap 9 § PBL 2010:900 skall tas ut i samband med lov och anmälan.

Dnr TPN 2011 / 62
 Antagen av kommunfullmäktige 2013-XX-XX
 Laga kraft 2013-xx-xx