

Sevärdheter

1. Norrby domarringar, gravfält från järnåldern. Ett fetotal bautastenar
2. Hallsbergs kyrka med anor från 1100-talet. Ombyggd på 1820-talet.
3. Herrfallsäng naturreservat. Äng och skog, markerade strövstigar. (Broschyr)
4. Skepphulta, unikt tall- och granbestånd.
5. Skogaholms gård, återstående byggnad. Rester av järnbrukshantering. Nedlagt i början av 1900-talet.
6. Sandviksbaden
Gammal skola (privat byggnad)
7. Skåleklint, naturreservat, Talrika gruvhål. Vandringsleder. (Broschyr)
8. Jätteberget och jaktstugan, Utsiktspunkter.
9. Tisabaden och Tunbo stugbyar (privatbebyggelse).
10. Tisarstrands fritidsområde. Bad, sugby, camping, servering m m. Fiske (fiskekort)

Rusta dig väl

Se till att du har en trafiksäker cykel.

Ta med reparationsmaterial för lagning av däck.

Glöm ej cykelpump!

Stoppa ner regnställ och extra tröja i packningen.

En hjälm på huvudet är en bra försäkring.

Ta med frukt eller något annat som barnen kan äta på.

En välfylld fika korg och ett sittunderlag kan komma väl till användning.

En topografisk karta är ett bra komplement till ledbeskrivningen.

Tips på
övriga
cykelleder



Hjortkvarnsrundan 36 km

Vretstorpsrundan 40 km

Östansjörundan 16 km

Sköllerstarundan 38 km

Pålsbodardundan 19 km

CYKELLEDER

Hal I sberg

59 km



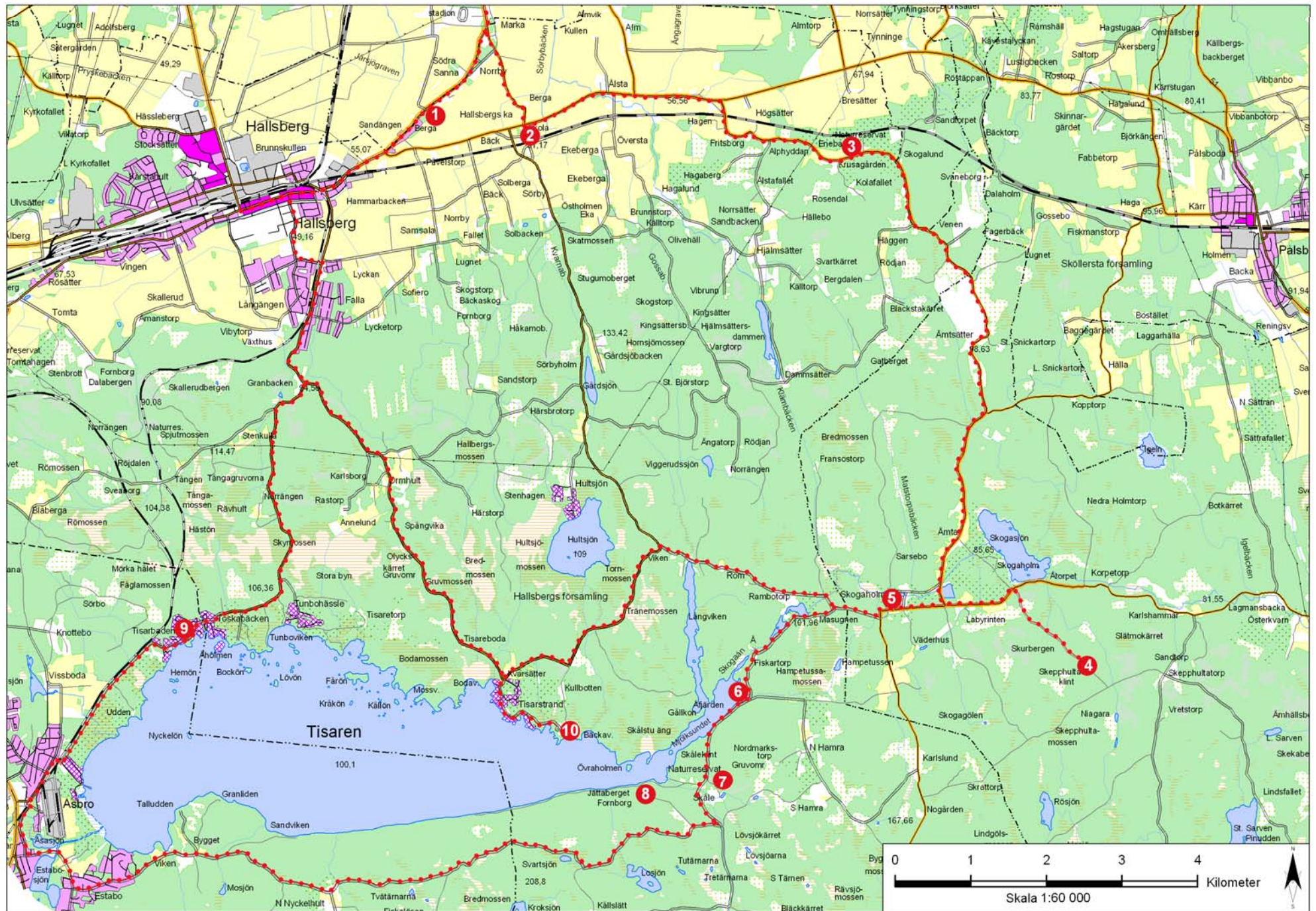
För övrig Information,

Kontakta Hallsbergs Turistbyrå

turism@hallsberg.se Tfn: 0582 68 53 36



HALLSBERGS
KOMMUN



0 1 2 3 4
Kilometer
Skala 1:60 000

Sevärdheter

1. Lindhult, friluftsgård och ridanläggning. Promenadstråk till raststugan Blommedal.
2. Tripphultsjön, badplats med kortfritt spöfiske. Kiosk.
3. Ögonakällan och Finnkällan.
4. Bäcksjöbadet, kommunal badplats med bryggor, dusch och kiosk.
5. Lybby bönhus eller Sionsborg, den äldsta frikyrkolokalen i Viby.
6. Dovrasjödalen, markerad vandringsled runt sjöarna. Sevärt: Skansdals fornborg och Dovra "kyrka".

Rusta dig väl

Se till att du har en trafiksäker cykel.

Ta med reparationsmaterial för lagning av däck.

Glöm ej cykelpump!

Stoppa ner regnställ och extra tröja i packningen.

En hjälm på huvudet är en bra försäkring.

Ta med frukt eller något annat som barnen kan äta på.

En välfylld fika korg och ett sittunderlag kan komma väl till användning.

En topografisk karta är ett bra komplement till ledbeskrivningen.

Tips på
övriga
cykelleder



Hallsbergsrundan 59 km
Vretstorpsrundan 40 km
Sköllerstarundan 38 km
Pålsbodarundan 19 km
Hjortkvarnrundan 36 km

CYKELLEDER

Östansjö

16 km

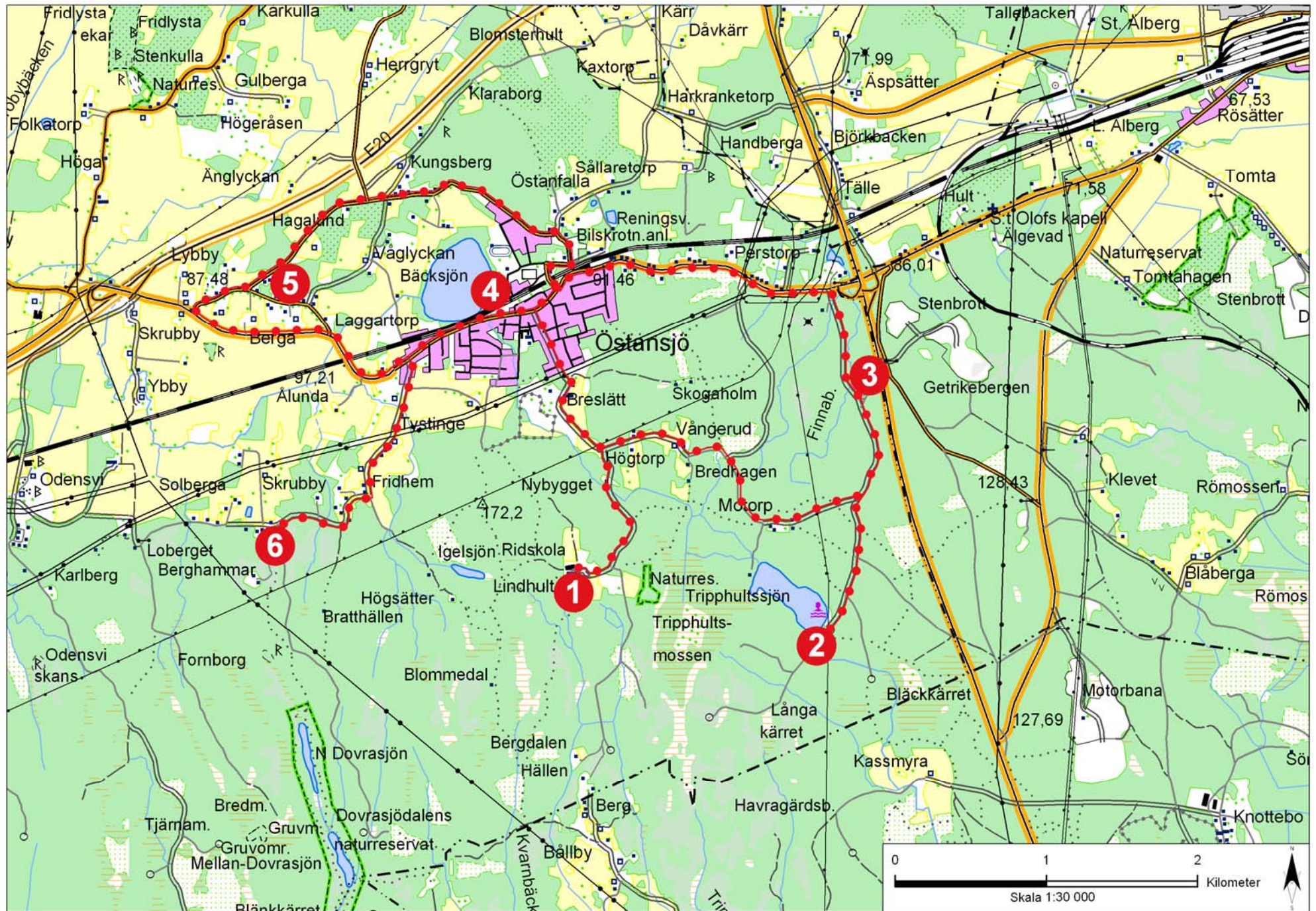


För övrig information,

Kontakta Hallsbergs Turistbyrå

turism@hallsberg.se Tfn: 0582 68 53 36





Sevärdheter

1. Utsiktstorn från Klevesbacken i Vretstorp.
2. Odensvi fornborg
3. Nalaviberg ekbestånd och fornborg. Intilliggande Brovy äng med bra utsikt.
4. Viby kyrka, äldsta delarna från medeltiden. Om- och tillbyggd kring 1770.
5. Lundby äng, en förträfflig rastplats. Här växer fridlyst den grövsta tallen i länet. En domarring och sju forngravar finns att se på ängen
6. Gallabergssjön, kommunal badplats med kortfritt spöfiske
7. Snavlunda och Tjälvesta, intressanta naturområden utanför kommungränsen mot Askersund

Rusta dig väl

Se till att du har en trafiksäker cykel.

Ta med reparationsmaterial för lagning av däck.

Glöm ej cykelpump!

Stoppa ner regnställ och extra tröja i packningen.

En hjälm på huvudet är en bra försäkring.

Ta med frukt eller något annat som barnen kan äta på.

En välfylld fika korg och ett sittunderlag kan komma väl till användning.

En topografisk karta är ett bra komplement till ledbeskrivningen.

Tips på
övriga
cykelleder



Hallsbergsrundan 59 km
Hjortkvarnrundan 36 km
Östansjörundan 16 km
Sköllerstarundan 38 km
Pålsbodarundan 19 km

CYKELLEDER

Vretstorp

40 km

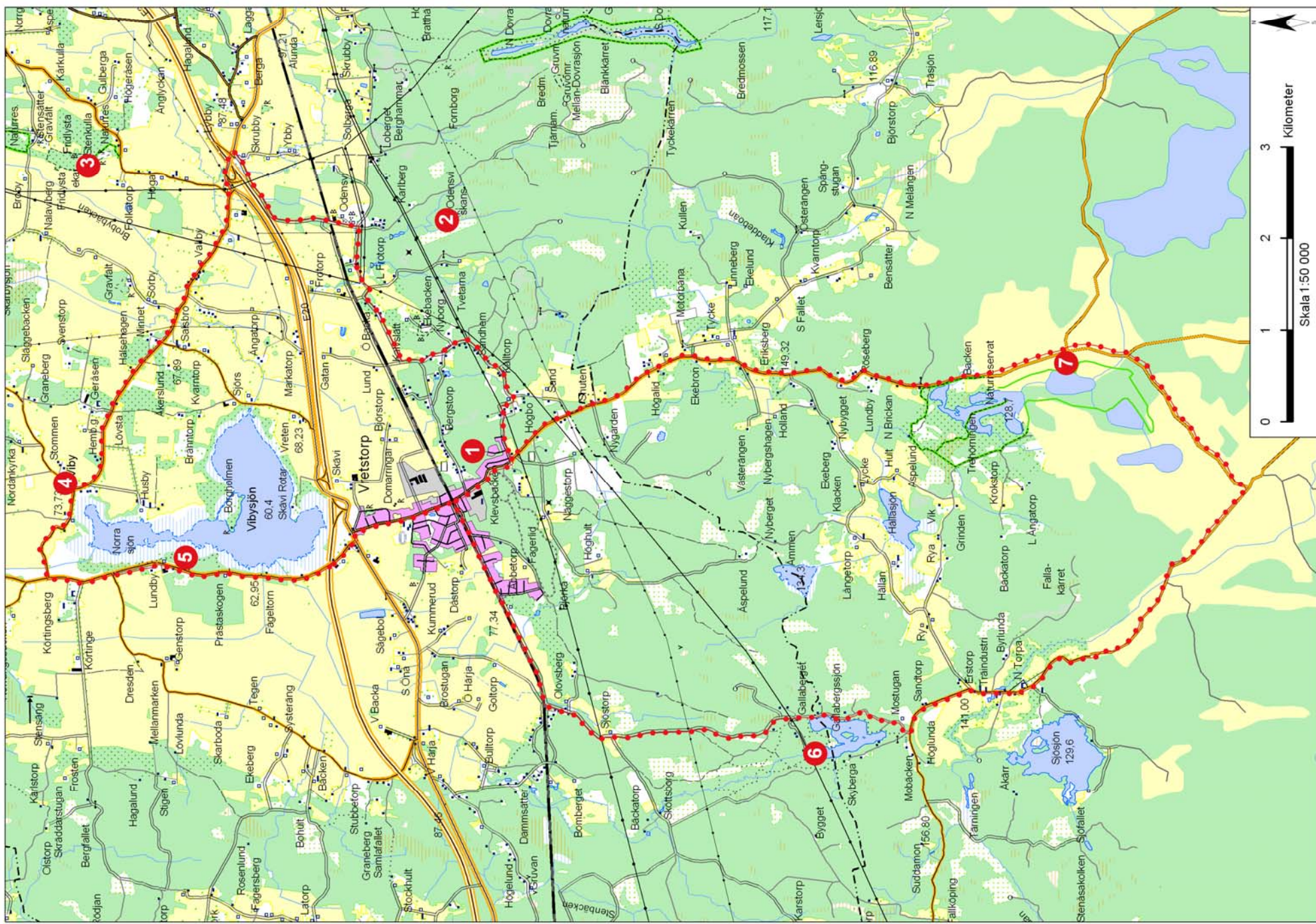


För övrig information,

Kontakta Hallsbergs Turistbyrå

turism@hallsberg.se Tfn: 0582 68 53 36





Sevärdheter

1. Kånsta kvarn. Vatten- och vinddriven kvarn
2. Kvismaren naturreservat utanför kommungränsen. Ett Eldorado för fågelskådare.
3. Kävesta folkhögskola innehåller skolmuseum och andra samlingar av pedagogiskt intresse.
4. Sköllersta kyrka. Byggt i kalksten under 1200-talet. Monumental klockstapeluppförd på 1600-talet. Populärt kallad "Närkes Domkyrka".
5. Sköllersta ekäng, naturreservat intill idrottsplats och motionsspår.

Rusta dig väl

Se till att du har en trafiksäker cykel.

Ta med reparationsmaterial för lagning av däck.

Glöm ej cykelpump!

Stoppa ner regnställ och extra tröja i packningen.

En hjälm på huvudet är en bra försäkring.

Ta med frukt eller något annat som barnen kan äta på.

En välfylld fika korg och ett sittunderlag kan komma väl till användning.

En topografisk karta är ett bra komplement till ledbeskrivningen.

**Tips på
övriga
cykelleder**



Hallsbergsrundan 59 km
Vretstorpsrundan 40 km
Östansjörundan 16 km
Hjortkvarnrundan 36 km
Pålsbodarrundan 19 km

CYKELLEDER

Sköl I ersta

38 km



För övrig Information,

Kontakta Hallsbergs Turistbyrå

turism@hallsberg.se Tfn: 0582 68 53 36



Sevärdheter

1. Tarsta fornborg, vägvisning från väg 51. Viss del av uppfarten markerad vandringsled. Stenmurar och väldigt branta stup. Hänförande utsikt över slätten.

2. Svennevads kyrka uppfördes på 1780-talet. Inrymmer en förnämlig altartavla av konstnären Pär Hörberg

3. Badviken vid Sottern. Kommunal badplats. Bryggor och kiosk. Fiske (fiskekort).

Rusta dig väl

Se till att du har en trafiksäker cykel.

Ta med reparationsmaterial för lagning av däck.

Glöm ej cykelpump!

Stoppa ner regnställ och extra tröja i packningen.

En hjälm på huvudet är en bra försäkring.

Ta med frukt eller något annat som barnen kan äta på.

En välfylld fika korg och ett sittunderlag kan komma väl till användning.

En topografisk karta är ett bra komplement till ledbeskrivningen.

**Tips på
övriga
cykelleder**



Hallsbergsrundan 59 km

Vretstorpsrundan 40 km

Östansjörundan 16 km

Sköllerstarundan 38 km

Hjortkvarnrundan 36 km

CYKELLEDER

Pål sboda

19 km



För övrig information,

Kontakta Hallsbergs Turistbyrå

turism@hallsberg.se Tfn: 0582 68 53 36



Sevärdheter

- 1.** Boo kyrka invid Boo slott. Byggt på 1730-talet av fältmarskalken Hugo Johan Hamilton. Till kyrkan hör en vacker klockstapel. Gravvårdar av imponerande storlek, resta över forna slottsherrar finns med i denna historiska scenbild.
- 2.** Djursnäsbadet, badplats med bryggor och gräsplage, ca 5 km söder om slottsområdet.
- 3.** Haddebo är en gammal bruksmiljö, som omges av ett uppsplittrat och omväxlande odlingslandskap. Genomflyts av Haddeboån och Kvarnbäcken. Terrängen sluttar ner mot vattendragen, där rester av det gamla vattenkraftutnyttjandet finns.
- 4.** Björnhammarsbadet. Klippigt badland, sandstrand, bryggor.

Rusta dig väl

Se till att du har en trafiksäker cykel.

Ta med reparationsmaterial för lagning av däck.

Glöm ej cykelpump!

Stoppa ner regnställ och extra tröja i packningen.

En hjälm på huvudet är en bra försäkring.

Ta med frukt eller något annat som barnen kan äta på.

En välfylld fika korg och ett sittunderlag kan komma väl till användning.

En topografisk karta är ett bra komplement till ledbeskrivningen.

**Tips på
övriga
cykelleder**



Hallsbergsrundan 59 km

Vretstorpsrundan 40 km

Östansjörundan 16 km

Sköllerstarundan 38 km

Pålsbodarundan 19 km

CYKELLEDER

Hj ortkvarn

36 km



För övrig Information,
Kontakta Hallsbergs Turistbyrå
turism@hallsberg.se Tfn: 0582 68 53 36



**HALLSBERGS
KOMMUN**

